

















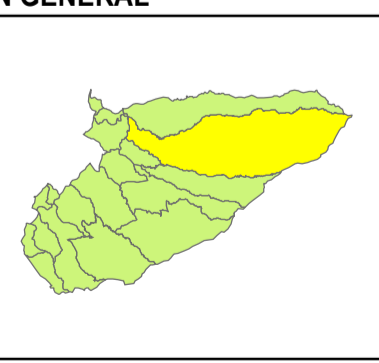
DIVISION POLITICA URBANA

CONVENCION TEMATICA

	Manzanas		El Palmar		Las Villas
	San Juan		El Progreso		Los Centauros
	Aeropuerto		El Triunfo		Panorama
	Bella Vista		La Eperanza		San Jorge
	Buenos Aires		La Fragua		Siete de Agosto
	Camilo Torres		La Granja		Veinte de Julio
	El Centro		Las Ferias		

Convenciones Generales

-  Perimetro Urbano
-  Vias_urb_rural
-  Vias Rurales
-  Caños Urbanos
-  Manzanas
-  Predios Urbanos

LOCALIZACION GENERAL  		MAPA DU_2: DIVISION POLITICA URBANA Escala de Salida: 0 75 150 300 Meters 1:5.159
DEPARTAMENTO DE CASANARE MUNICIPIO DE PAZ DE ARIPORO		Fuente: INSTITUTO GEOGRAFICO AGUSTIN CODAZZI IGAC GOBERNACION DE CASANARE MUNICIPIO DE PAZ DE ARIPORO EQUIPO CONSULTOR
REVISION Y AJUSTE PLAN BASICO DE ORDENAMIENTO TERRITORIAL		Fecha: ENERO 2010 Convenio de Cooperación N° 025 de 2008
Oficina de Planeacion Municipal		Prof Responsable: Arquitecto: Luis Angel Barrera Ch. M.P. A151352007-74814894